



ПРАВИТЕЛЬСТВО МОСКВЫ

ПОСТАНОВЛЕНИЕ

27 сентября 2017 г. N 719-ПП

О внесении изменений в постановление Правительства Москвы от 28 марта 2017 г. N 120-ПП

В соответствии с Градостроительным кодексом Российской Федерации, Законом города Москвы от 25 июня 2008 г. N 28 "Градостроительный кодекс города Москвы", постановлением Правительства Москвы от 7 апреля 2009 г. N 270-ПП "О создании Городской комиссии по вопросам градостроительства, землепользования и застройки при Правительстве Москвы и об утверждении положений о Городской и окружной комиссиях по вопросам градостроительства, землепользования и застройки при Правительстве Москвы" **Правительство Москвы постановляет:**

1. Внести изменения в постановление Правительства Москвы от 28 марта 2017 г. N 120-ПП "Об утверждении правил землепользования и застройки города Москвы":

1.1. Лист ЕЗ-9-2-1 карты градостроительного зонирования "Границы территориальных зон и виды разрешенного использования земельных участков и объектов капитального строительства. Северный административный округ города Москвы" раздела 1 книги 3 территориальной части правил землепользования и застройки приложения к постановлению изложить в редакции согласно приложению 1 к настоящему постановлению.

1.2. Лист ЕЗ-9-2-1 карты градостроительного зонирования "Границы территориальных зон, подзон территориальных зон и предельные параметры разрешенного строительства, реконструкции объектов капитального строительства. Северный административный округ города Москвы" раздела 1 книги 3 территориальной части правил землепользования и застройки приложения к постановлению изложить в редакции согласно приложению 2 к настоящему постановлению.

1.3. Лист ЕЗ-9-2-3 карты градостроительного зонирования "Границы территориальных зон и виды разрешенного использования земельных участков и объектов капитального строительства. Северный административный округ города Москвы" раздела 1 книги 3 территориальной части правил землепользования и застройки приложения к постановлению изложить в редакции согласно приложению 3 к настоящему постановлению.

1.4. Лист ЕЗ-9-2-3 карты градостроительного зонирования "Границы территориальных зон, подзон территориальных зон и предельные параметры разрешенного строительства, реконструкции объектов капитального строительства. Северный административный округ города Москвы" раздела 1 книги 3 территориальной части правил землепользования и застройки приложения к постановлению изложить в редакции согласно приложению 4 к настоящему постановлению.

1.5. Лист ЕЗ-8-2-4 карты градостроительного зонирования "Границы территориальных зон и виды разрешенного использования земельных участков и объектов капитального строительства. Северный административный округ города Москвы" раздела 1 книги 3 территориальной части правил землепользования и застройки приложения к постановлению изложить в редакции согласно приложению 5 к настоящему постановлению.

1.6. Лист ЕЗ-8-2-4 карты градостроительного зонирования "Границы территориальных зон, подзон территориальных зон и предельные параметры разрешенного строительства, реконструкции объектов капитального строительства. Северный административный округ города Москвы" раздела 1 книги 3 территориальной части правил землепользования и застройки приложения к постановлению изложить в редакции согласно приложению 6 к настоящему постановлению.

1.7. Лист ЕЗ-9-4-4 карты градостроительного зонирования "Границы территориальных зон, подзон территориальных зон и предельные параметры разрешенного строительства, реконструкции объектов капитального строительства. Северный административный округ города Москвы" раздела 1 книги 3 территориальной части правил землепользования и застройки приложения к постановлению изложить в редакции согласно приложению 7 к настоящему постановлению.

1.8. Подраздел "Пункт 353" раздела 2 книги 3 территориальной части правил землепользования и застройки приложения к постановлению признать утратившим силу.

2. Контроль за выполнением настоящего постановления возложить на заместителя Мэра Москвы в Правительстве Москвы по вопросам градостроительной политики и строительства **Хуснуллина М.Ш.**

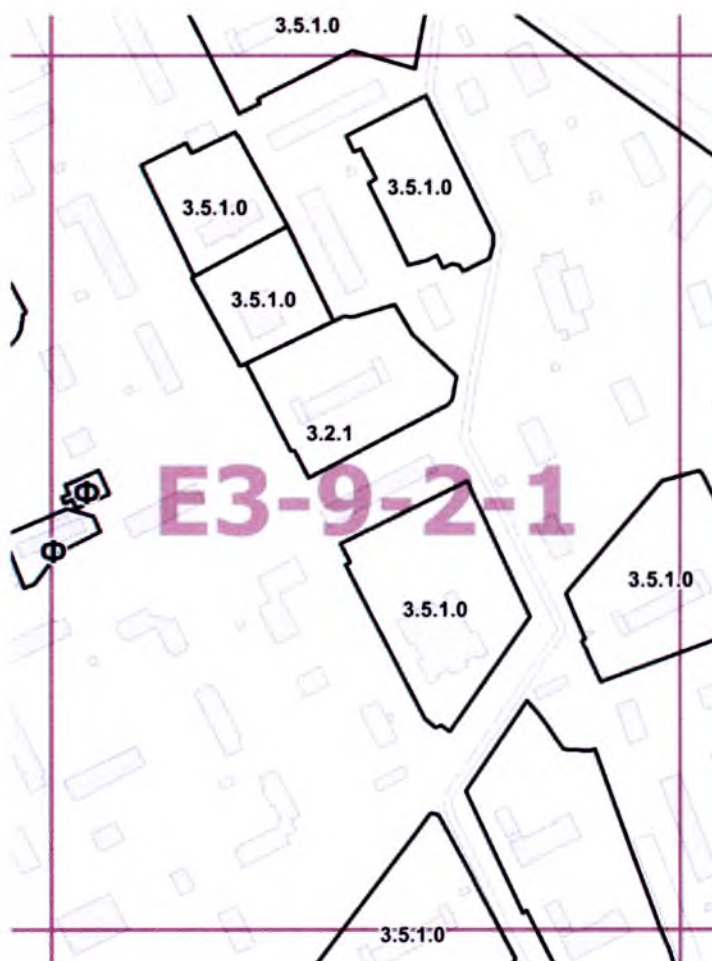
Мэр Москвы



С. С. Собянин

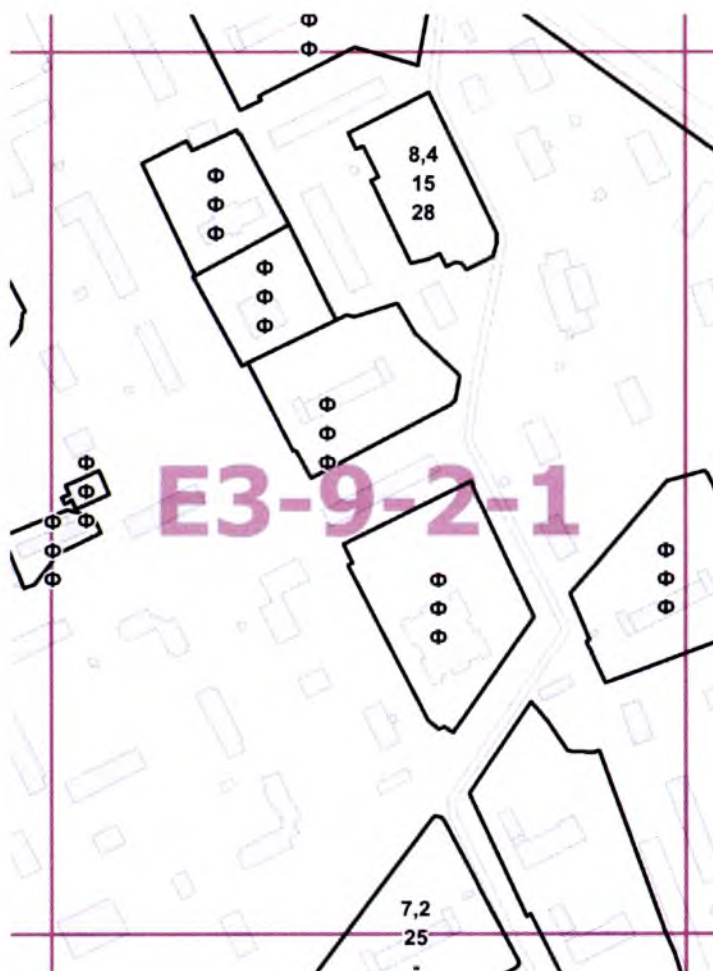
Внесение изменения в приложение к постановлению Правительства Москвы
от 28 марта 2017 г. № 120-ПП

Карта градостроительного зонирования
Границы территориальных зон и виды разрешенного использования земельных участков и
объектов капитального строительства
Северный административный округ города Москвы



Внесение изменения в приложение к постановлению Правительства Москвы
от 28 марта 2017 г. № 120-ПП

Карта градостроительного зонирования
Границы территориальных зон, подзон территориальных зон и предельные параметры
разрешенного строительства, реконструкции объектов капитального строительства
Северный административный округ города Москвы



Внесение изменения в приложение к постановлению Правительства Москвы
от 28 марта 2017 г. № 120-ПП

Карта градостроительного зонирования
Границы территориальных зон и виды разрешенного использования земельных участков и
объектов капитального строительства
Северный административный округ города Москвы



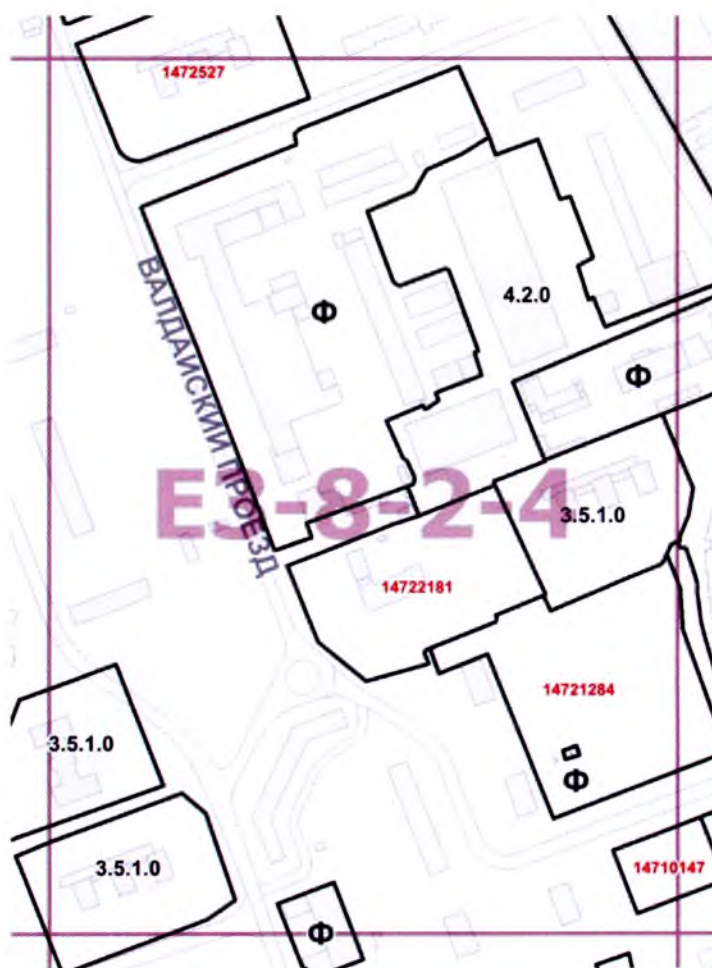
Внесение изменения в приложение к постановлению Правительства Москвы
от 28 марта 2017 г. № 120-ПП

Карта градостроительного зонирования
Границы территориальных зон, подзон территориальных зон и предельные параметры
разрешенного строительства, реконструкции объектов капитального строительства
Северный административный округ города Москвы



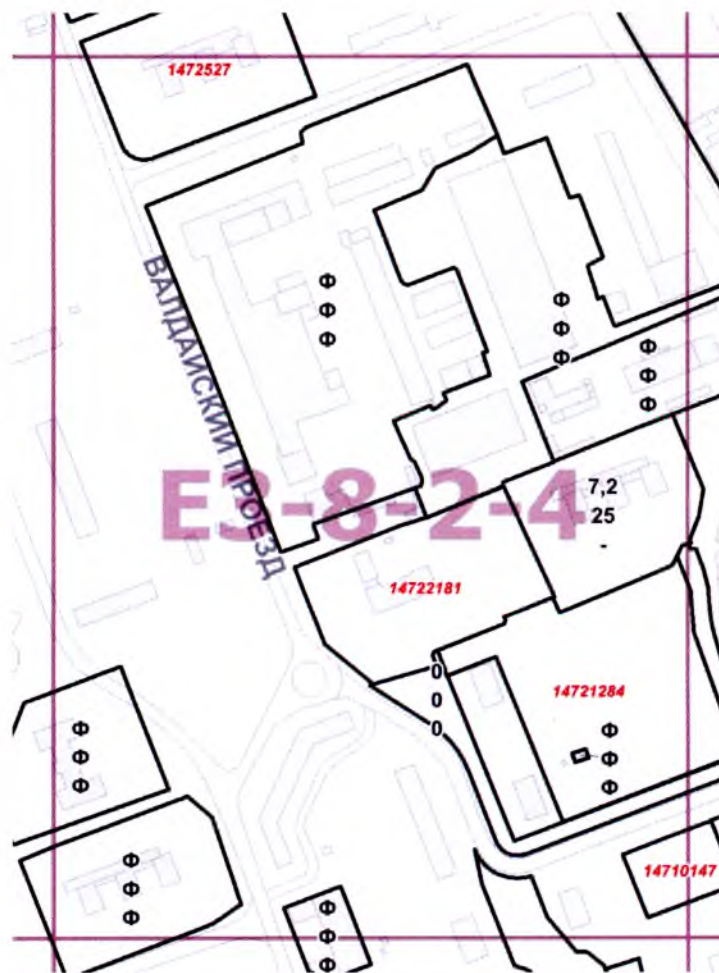
Внесение изменения в приложение к постановлению Правительства Москвы
от 28 марта 2017 г. № 120-ПП

Карта градостроительного зонирования
Границы территориальных зон и виды разрешенного использования земельных участков и
объектов капитального строительства
Северный административный округ города Москвы



Внесение изменения в приложение к постановлению Правительства Москвы
от 28 марта 2017 г. № 120-ПП

Карта градостроительного зонирования
Границы территориальных зон, подзон территориальных зон и предельные параметры
разрешенного строительства, реконструкции объектов капитального строительства
Северный административный округ города Москвы



Внесение изменения в приложение к постановлению Правительства Москвы
от 28 марта 2017 г. № 120-ПП

Карта градостроительного зонирования
Границы территориальных зон, подзон территориальных зон и предельные параметры
разрешенного строительства, реконструкции объектов капитального строительства
Северный административный округ города Москвы



Верно:

